
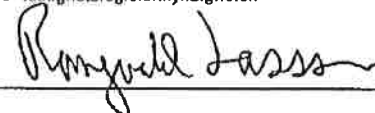


Gotlands lantmäteridistrikt

1983

I1 152827 KA

Ärende Sammanläggning av ROBSARVE 1:2 och 1:3 jämte avstyckning		Kommun Gotland	Län Gotland
Förrättningslantmätare  Åke Uthas		Registerområde Fröjel	Registreringsbevis Registreringsdatum 1984-01-30 För fastighetsregistermyndigheten 
Fastighet, område m m	Fig	Area hektar, m <sup>2</sup> delarea	± ändring/ summa
Ägare, uppgifter till lokal skattemyndighet och andra anmärkningar			

FASTIGHETSÄRTSLIG BESKRIVNING, aktbilaga BE.

TEKNISK BESKRIVNING  
Koordinatförteckning

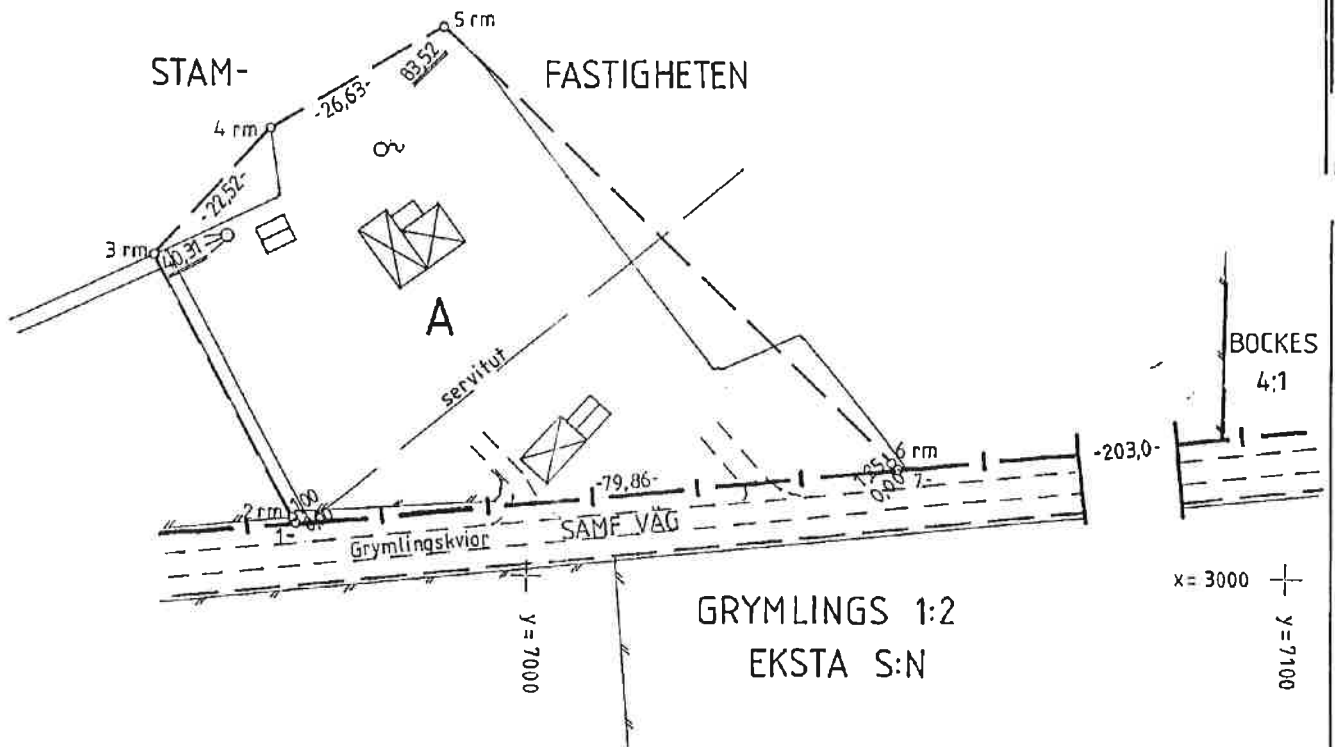
Lotten A = R nr Robsarve 1:6

Punkt	x	y
1 -	3006,99	6969,64
2 rm	3007,88	6969,18
3 rm	3042,73	6951,00
4 rm	3059,22	6966,34
5 rm	3072,85	6989,22
6 rm	3015,52	7048,23
7 -	3014,65	7049,13

+

x = 3100 +

markeringar:  
rm = rör i mark  
- = omarkerad



Nyttillkomna gränser: 1-2-3-4-5-6-7.

Framställd genom Nymätning	Skala 1:1000	Mätclass III	Koordinatsystem fristående
För del tekniska innehålllet svarar Paul Sandborg	Reg karta, lägesangivning 6819:21	Belekningsstandard TFA 4.6 B:5	

Mätning  Beräkning  Kartering  Ritn redigering 

## FASTIGHETSBLDNINGSMYNDIGHETEN

## BESKRIVNING

1

BE

Datum

Dnr

Gotlands lantmäteridistrikt

1983-12-14

I1 152827

Ärende

Sammanläggning av Robsarve  
1:2 och 1:3 jämte avstyckning

Kommun

Gotland

Län

Gotland

Registreringsdatum

1984-01-30

Dnr

FRM 458/83

 Uppgift om åtgärd för-  
rättningen avsett har in-  
förts i fastighetsregistret

För fastighetsregistermyndigheten

Registerområde

Fröjel

Fastighet, område m m 1	Fig 2	Areal hektar, m <sup>2</sup>		± ändring/summa 4	Ägare, uppgifter till lokal skattemyndighet och andra anmärkningar 5
		delareal 3			
SAMMANLÄGGNING					
INGÅENDE FASTIGHETER					
Robsarve 1:2		61.0796			3/16 mtl. Arealen är nybe- räknad 3/16 mtl. Arealen är nybe- räknad Samfällid grustäkt och väg utlagda som litt p och q vid laga skifte akt 49, sid 336. Samfällida för Robsarve 1:2 och 1:3  Robsarve, Fröjel 620 20 KLINTEHAMN 00-01 Skattetal: 3/8 mantal Förslag till traktnamn: Robsarve. Fastigheten berörs av av- styckning, se nedan.
Robsarve 1:3		51.7735			
= Fröjel s:3 Samfällid grustäkt		0.0882			
= Fröjel s:4 Samfällid väg		0.0344			
NYBILDNING AV FASTIGHET R nr Robsarve 1:5 Totalt (112.9757)					
AVSTYCKNING FRÅN ROBSARVE 1:5 Lotten A = R nr Robsarve 1:6 0.3590					
Nytt servitut Rätt att bibehålla dränerings- ledning. Till förmån för: Robsarve 1:5 Belästar: lotten A					
Stamfastigheten Robsarve 1:5 Areal efter avstyckningen Totalt 112.6167 Därav omr 1 48.9234 " 2 63.6933					
Kartskiss, se bilaga till aktbilaga BE					
I tjänsten Åke Uthas					
Gert Lundquist					

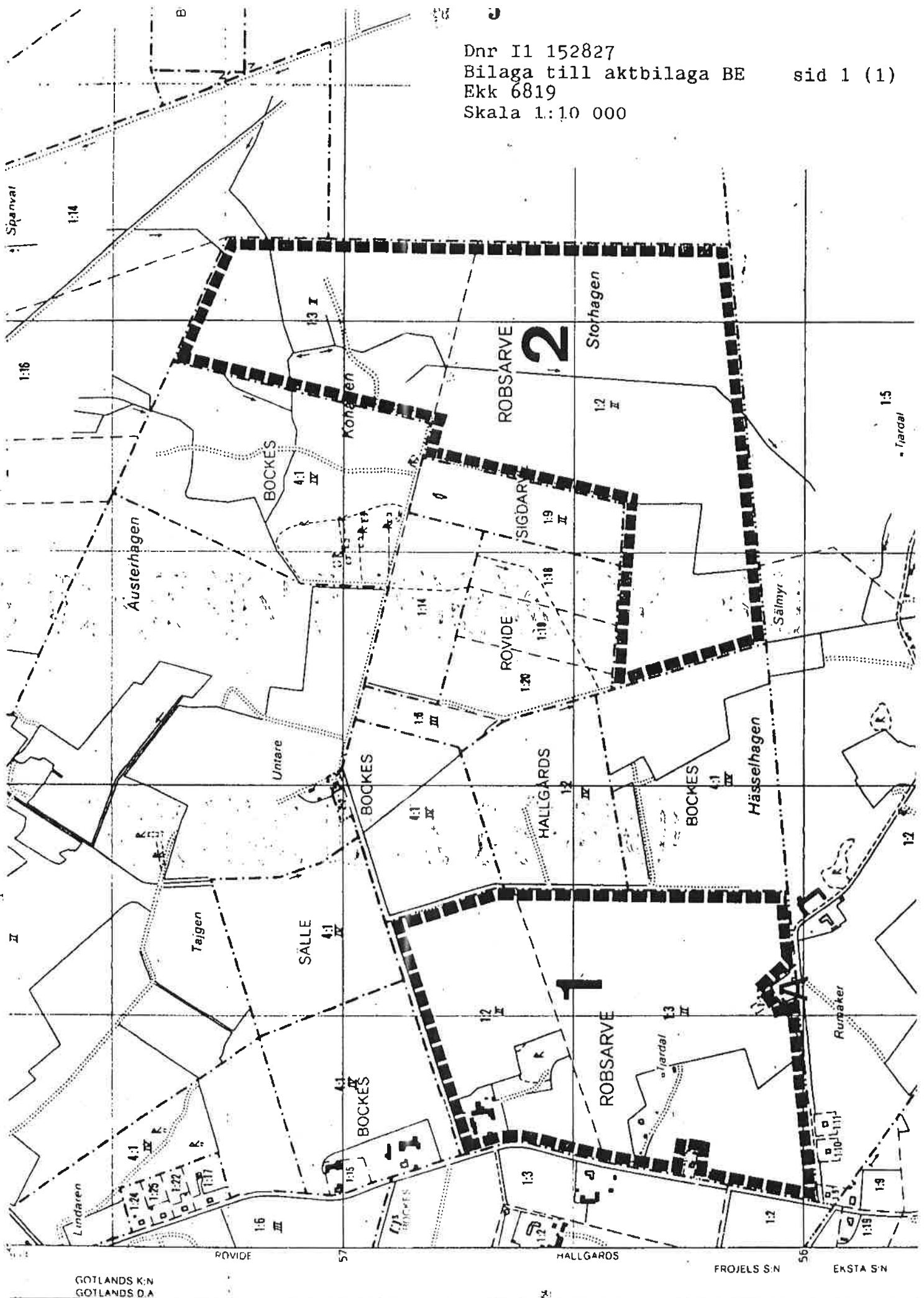
Dnr I1 152827

Bilaga till aktbilaga BE

sid 1 (1)

Ekk 6819

Skala 1:10 000



GOTLANDS K: N  
GOTLANDS D: A

ROVIDE

57

HALLGAROS

PROJELS S: N

56

EKSTA S: N

Ärende	Sammanläggning av Robsarve 1:2 och 1:3 jämte avstyckning		
	Registerområde Fröjel	Kommun Gotland	Län Gotland
Förrättningslantmätare	Namn Ake Uthas		
Protokollförare	Namn Densamme	Handläggningställe FBM:s kontor	
		<input checked="" type="checkbox"/> utan sammanträde	<input type="checkbox"/> med sammanträde
Sakägare m m	Namn m m [Redacted] sökande, ägare till Robsarve 1:2 och 1:3 [Redacted] samt [Redacted] [Redacted] sökande, ägare till styckningslotten		
	Närvarande		
Yrkande	Se ansökningarna, aktbil A1 och A2, köpekontrakt, aktbil C.		
Fastighetsbildningsbeslut	Skäl Sammanläggning De i sammanläggningen ingående fastigheterna används för jord- och skogsbruksändamål. Den nybildade fastigheten uppfyller kraven på lämplighet i 3 kap 1 och 5 §§ fastighetsbildningslagen (FBL). Inskrivningsmyndighetens yttrande med förslag till företrädesordning, aktbil B.		
	Avstyckning Avstyckning sker för fritidsbostadsändamål. Styckningslotten omfattar bostadstomten med byggnader på förutvarande Robsarve 1:3. Byggnaderna är övertaliga i jordbruksnäringen. Avstyckningen strider inte mot bestämmelserna i 3 kap 1 § och 6 § andra stycket FBL.		
	Beslut Fastighetsbildning skall ske enligt karta och beskrivning, aktbilaga KA och BE. Avstyckad fastighet skall inte besvärans av fordran som avses i 10 kap 9 § första stycket fastighetsbildningslagen. Förslaget till företrädesordning i aktbil B fastställs.		
Fördelning av förrättningskostnaderna	[Redacted] hela kostnaden enligt åtagande.		
Aktmottagare	[Redacted]		
Avslutningsbeslut och besvärshänvisning	Förrättningen avslutas. Besvär över beslut eller åtgärd vid förrättningen får anföras hos Gotlands tingsrätt, fastighetsdomstolen, Box 1143, 621 22 VISBY. Besvären skall ha kommit in till tingsrätten inom fyra veckor från denna dag eller senast den 13 januari 1984. Vid besvärslagan skall fogas två avskrifter av inlagen och av handlingar som eventuellt hör till denna. Avskrift av förrättningshandlingarna behöver inte bifogas.		

Vid protokollet

*[Signature]*

Ake Uthas

Protokollet uppsatt/XXXXXX

Datum

1983-12-16

*[Signature]*

Förrättningslantmätare

Förrättningen godkännes